

ГОСТ Р50681-2015 «Туристские услуги».
Проектирование туристских услуг

**ПАСПОРТ ТУРИСТИЧЕСКОГО СПОРТИВНО - ОЗДОРОВИТЕЛЬНОГО
МАРШРУТА
«Полигон Медведево»**

Муниципальное автономное учреждение
дополнительного образования детей
**«Гольшмановский Центр
дополнительного
образования для детей»**




Разработал: инструктор-методист
Е.Н.Дьяченко

Разработано согласно ГОСТ Р50681-2015

р.п. Гольшманово 2015г.

Лист согласования
К паспорту трассы спортивно – оздоровительного туристского маршрута
«Полигон Медведево»
р.п. Гольшманово - озеро Белое - д. Медведево
-озеро Белое - р.п. Гольшманово.

СОГЛАСОВАННО

Наименование должности	Дата поступления на согласование	Для замечаний	Подпись, дата визирования, печать	Расшифровка подписи
Начальник отдела «Гольшмановского лесничества» Департамент лесного комплекса Тюменской области	17.03.15			Ляхов Николай Николаевич
Начальник Межрайонного отдела надзорной деятельности № 5 УНД ГУ МЧС России по Тюменской области	17.03.15			Швецов Денис Петрович
Начальник территориального отдела управления Роспотребнадзора по Тюменской области в Гольшмановском, Аромашевском, Армизонском, Омутинском районах.	17.03.15			Гуменный Сергей Степанович
Председатель маршрутно-квалификационной комиссии Тюменской области				Бекдаирова Людмила Юрьевна

Паспорт маршрута

Страна, республика, край, область (место проведения)	Тюменская область, Голышмановский район					
Название маршрута	Полигон «Медведево»					
Маршрут разработан	МАУ ДОД «Голышмановский ЦДОД», тел: 834546 25755. Инструктор-методист Дьяченко Е.Н.					
Количество дней	3					
Нитка маршрута	р.п.Голышманово-оз.Белое- «Полигон Медведево»-оз.Белое- р.п.Голышманово.					
Время (даты)	июль-октябрь					
Начало тура и пути подъезда	МАУ ДОД «Голышмановский ЦДОД», р.п.Голышманово					
Характеристика маршрута	Вид туризма	Протяженность в км.	Продолжительность дней	Средство передвижения	Категория сложности	количество инструкторов
	пеший	36	3	пешком	степенной	2
	Маршрут соответствует для движения пешком по проселочным и лесным дорогам.					
Необходимый опыт туристов	Без опыта					
Меры по обеспечению безопасности	<p>Аварийные выходы: автодорога Голышманово-Бердюжье, д.Медведево.</p> <p>Опасные участки: лес в засушливый период, дорога после дождя, пересечение автодороги Голышманово-Бердюжье.</p> <p>Препятствия: проселочная дорога после дождя,.</p> <p>Спецснаряжение: не обязательно.</p> <p>Орг.мероприятия: Беседы о правилах поведения в походе, инструктаж.</p>					
Необходимое снаряжение (личное)	Стандартный набор для пешего похода.					
Характеристика питания на маршруте	Вода и продукты в магазинах д.Медведево. Способ приготовления пищи: на костре, на портативной газовой плите.					
Оптимальное количество туристов	14-20 участников.					

Описание маршрута и краткая характеристика района.

Цель:

Получение походного опыта, отработка туристских навыков, знакомство с окрестностями, краеведческие и экологические наблюдения, общественно-полезная деятельность.

План маршрута

День пути	Участки маршрута	Километраж	Способ передвижения
1	ЦДО -оз.Белое -Медведево.	18 км.	пешком
2	Медведево - оз.Белое -ЦДО.	18 км.	пешком

Всего активным способом передвижения: 36 км.

Техническое описание маршрута.

День 1

Начало маршрута в р.п.Гольшманово от здания Центра дополнительного образования по тротуарам до окраины поселка. Далее в южном направлении до озера Белое по проселочной дороге. Дорога проходит по открытой местности между полей, а также через небольшой лесной массив где можно сделать привал на отдых, организовать питание. Этот участок маршрута составляет 10 километров. На берегу оз.Белое остановка на основательный отдых, приготовление пищи, организация бивака, ночевка.

День 2

От оз.Белое маршрут в северо-западном направлении протяженностью 4 километра по проселочной дороге до пересечения с дорогой с твердым покрытием Гольшманово-Бердюжье. Далее вдоль оз.Мусатово по проселочной дороге 1.5 километра до лесного массива. Через лес маршрут продолжится по лесной дороге 2.5 километра до основной стоянки «Полигон Медведево» (специально обрабатываемая от клещевого энцефалита

территория для проведения соревнований по спортивному туризму) на берегу реки Емец. Организация бивака, приготовление пищи, пополнение запасов воды, продуктов в д.Медведево (от места стоянки 1700 метров), организация ночевки.

День 3

Обратный путь 8 километров проходит по пройденному уже маршруту в юго-восточном направлении до оз.Белое с остановкой на привал, приготовлением пищи и обедом. Далее в северном направлении по проселочной дороге до р.п.Гольшманово 10 километров с двумя остановками на недлительный отдых.

Опасности на маршруте.

В пожароопасные периоды, во время проливных дождей, а также во время интенсивности клещевого энцефалита походы не проводятся.

Пути аварийного выхода.

Маршрут проходит рядом с автодорогой Гольшманово-Бердюжье (расстояние от маршрута 2.8 км). В населенном пункте Медведево имеется связь, автотранспорт, фельдшерский пункт и т.д.